

Název projektu: **I/35 MUK Ohrazenice**
Investor projektu: Ředitelství silnic a dálnic, státní podnik
Stav projektu: Projektová příprava /
Podklady pro majetkoprávní přípravu / Geometrické plány
Zhotovitel části: Valbek, spol. s r.o., Vaňurova 505/17, Liberec
Název dokumentu: Oznámení o probíhající geodetické činnosti v terénu pro přípravu projektu.

Na základě objednávky investora připravované stavby **I/35 MUK Ohrazenice** v této lokalitě provádíme terénní geodetické práce za účelem vyhotovení geometrických plánů v rozsahu projektovaného trvalého záboru stavby. Geodetickou činností budou dotčeny vybrané pozemky v těchto katastrálních územích: **Ohrazenice u Turnova, Lažany u Sychrova, Přepeře, Čtveřín**. Ve výše uvedených katastrálních územích může dojít k pohybu našich pracovníků spojeného s výkonem geodetických prací. Předpokládaná doba trvání geodetických prací v této části projektu je odhadována na období **02-03/2026**. Geodetickou činností dojde k vyznačení vybraných vytyčených lomových bodů nově navrhované vlastnické hranice v terénu. Vybrané vytyčené body je nutné dočasně stabilizovat dřevěnými kolíky, případně hřeby. Vlastníkům dotčených pozemků bude v souladu s platnou legislativou v předstihu minimálně 14 dnů zaslána pozvánka na schůzku prostřednictvím doporučeného dopisu. Dopis s pozvánkou bude zaslán výhradně firmou Valbek, spol. s r.o. s uvedením jména Autorizovaného zeměměřického inženýra, který je zpracovatelem příslušného geometrického plánu. Na schůzce budou poté vlastníci dotčených parcel seznámeni s průběhem nově vytyčené hranice v terénu.

Vzhledem k tomu, že geodetické práce probíhají v katastru Vaší obce, Vás jako zástupce obce prosím o součinnost s probíhající geodetickou činností. **Prosím o zajištění oznámení těchto prací občanům obce prostřednictvím Vašeho dostupného komunikačního kanálu, tj. zveřejněním na úřední desce obce, veřejným rozhlasem, případně elektronickou formou.**

Pro upřesnění prováděných geodetických prací uvádím, že vytyčení vlastnické hranice v terénu je pouze podkladem pro zpracování technického dokumentu, tj. geometrického plánu. Uvedená geodetická činnost, nemá žádný vliv ani právní účinky na změnu vlastnických vztahů k dotčeným nemovitostem. Jedná se pouze o technický dokument, který je však nezbytné připravit pro následnou majetkoprávní

přípravu stavby. Změny v operátu KN lze provést výhradně na základě listiny sepsané mezi zúčastněnými subjekty, tj. investorem stavby a vlastníky dotčených pozemků po jejich vzájemné písemné dohodě.

Za zajištění informovanosti a případné vysvětlení občanům o probíhající geodetické činnosti v uvedených katastrálních územích zástupcům osloveným obcím předem děkuji.

V případě potřeby o další informace posílám kontakty na zástupce investora a zpracovatele:

Investora akce: Ředitelství silnic a dálnic, státní podnik
Ing. Martin Čulík, Úseku výstavby, investiční referent, Zeyerova 1310/2, Liberec, 46001
T: +420 954 911 119, M: +420 606 625 746, E: Martin.Culik@rsd.cz

Zpracovatel geometrických plánů: Valbek, spol. s r.o.
Ing. Jana Segešová, Autorizovaný zeměměřický inženýr
M: +420 778 462 278, E: jana.segesova@valbek.cz

Příloha: *Informační leták I/35 MÚK Ohrazenice, datum: 10/2025, zdroj: ŘSD, s.p.*

Ing. Ladislav Jarůšek
Vedoucí skupiny geodézie
Valbek, spol. s r.o.
M: +420 778 403 044,
E: ladislav.jarusek@valbek.cz

Rozdělovník / zasláno elektronickou poštou:

1/ **Obecní úřad Ohrazenice**, Ohrazenice č.p. 81, 511 01 Turnov
tel.: +420 481 321 885; e-mail: info@ohrazenice.cz, ID: h6abk57

2/ **Obecní úřad Lažany**, Lažany č.p. 47, 463 45 Pěnčín
tel: +420 724 179 385, e-mail: lazany@raz-dva.cz, ID: uwqan6u

3/ **Obecní úřad Přepere**, Přepere č.p. 229, 512 61 Přepere
tel: +420 481 312 948; e-mail: obec@prepere.cz, ID: ne8a7ss

4/ **Obecní úřad Čtveřín**, Čtveřín č.p. 95, 463 45 Pěnčín
tel: +420 485 146 118; e-mail: obec@ctverin-doubi.cz, ID: 32ybu5xc

5/ **Ředitelství silnic a dálnic státní podnik**, Správa Liberec, Zeyerova 1310/2, Liberec, 46001
T: +420 954 911 119, M: +420 606 625 746, E: Martin.Culik@rsd.cz

Silnice I/35

MÚK Ohrazenice

INFORMAČNÍ LETÁK, stav k 10/2025



DOPRAVNÍ VÝZNAM STAVBY

Nové vedení silnice I/35 má za cíl odvést tranzitní dopravu mimo intravilán obcí a měst na stávající silnici I/35, čímž se podstatně zlepší životní podmínky obcí a měst, sníží riziko nehod chodců a cyklistů, dojde k poklesu imisní zátěže v obytných zástavbách. Sníží se míra hlukového zatížení,lepší se možnost používat silnici pro místní dopravu.

Ve většině úseku je vzhledem k intenzitám dopravy velmi problematické předjíždění, což vede k častým dopravním nehodám. Silnice plní v průtazích obcemi současně i obslužnou funkci, a tím je snížen komfort jejich uživatelů.

Stávající I/35 je v řešeném úseku součástí sítě mezinárodních silnic pod označením E442 (Karlovy Vary – Teplice – Liberec – Turnov – Hradec Králové – Olomouc – Žilina). Stávající silnice I/35 je i součástí sítě TEN-T a přeložka silnice I/35 tuto roli převzme.

Průměrný denní počet vozidel vjíždějících do stávající MÚK dosahuje dle výsledků Celostátního sčítání dopravy 40 000 vozidel.

Neexistencí kapacitní komunikace na tahu silnice I/35 trpí zejména lidé v obcích ležících na současné silnici I/35, zároveň s postupnou dostavbou dalších úseků dálnice D35 mezi Jičínem a Hradcem Králové bude vzrůstat atraktivita tohoto tahu, a tím bude docházet k dalšímu nárůstu dopravního zatížení na stávající trase.

UMÍSTĚNÍ A POPIS STAVBY

Jedná se o přestavbu stávající mimoúrovňové křižovatky (MÚK) Ohrazenice. Stavba bude prováděna za provozu, a proto budou kladeny zvýšené nároky na organizaci stavby a způsob omezení veřejného provozu po dobu realizace.

Stavba je ohraničena stávající dálnicí D10, silnicí I/10 a silnicí I/35. Křižovatka je navržena jako úplná, tj. propojící dálnici D10 od Prahy, silnici I/10 od Turnova, silnici I/35 od Liberce a nově navrženou přeložku silnice I/35 od Úlčibic (úsek „I/35 Ohrazenice – Valdštejnsko). Délka nově vzniklého průběžného úseku Praha – Liberec bude 1,3 km.

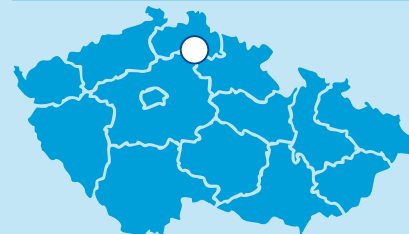
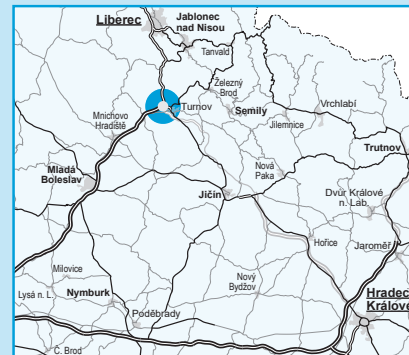
Stávající křižovatka je trubková, se třemi přímými rampami a jednou vratnou pro směr Liberec – Turnov. Průběžné jízdní pruhy jsou vedeny ve směru Praha – Turnov (D10, resp. I/10). V budoucnu je třeba do křižovatky zapojit zmíněnou přeložku silnice I/35, a proto je navržena přestavba na dvojlístkovou křižovatku s průběžným vedením pruhů ve směru Praha – Liberec.



Součástí křižovatky bude sedm přímých a tři vratné rampy se pěti mostními objekty. Vedení hlavního směru Praha – Liberec bude splňovat podmínky pro rychlost 110 km/hod. Kromě vlastní přestavby MÚK je součástí stavby rovněž úprava a přeložka stávající silnice III/01016 do nové stopy a úprava liberecké opěry železničního mostu přes dálnici D10.

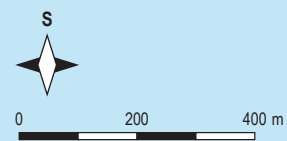
Stavba je umístěna na okraji zastavěného území obce Ohrazenice a Lažany a zasahuje do plochy současné MÚK Ohrazenice, částečně zasahuje také do katastru obcí Přepeře a Čtveřín. Stávající MÚK se nenachází v žádném velkoplošném ani maloplošném chráněném území.


Silnice I/35

stavba
MÚK Ohrazenice



-  řešená stavba
-  jiné stavby



Geografická data poskytl VGHMÚP Dobruška, © MO ČR, 2015




ŘEDITELSTVÍ
SILNIC
A DÁLNIC

STAV PŘÍPRAVY / REALIZACE

EIA: Proběhlo zpracování Dokumentace EIA, která byla vydána 18. 8. 2020. Souhlasné závazné stanoviska EIA bylo vydáno 4. 8. 2021.

Záměr projektu: V 03/2024 bylo dokončeno zpracování Záměru projektu, který následně CK MD schválila 23. 4. 2024.

Společné povolení: V 09/2024 byla uzavřena smlouva se zpracovatelem DUSP (včetně IČ).

EIA	ZP	SPP	VŘ	ZS	UP
08/2021	04/2024	2026	2027	2028	2031

Význam zkratk: EIA: Stanovisko EIA • ZP: Schválení záměru projektu • SPP: Vydání společného povolení • VŘ: Vyhlášení výběrového řízení • ZS: Zahájení výstavby • UP: Uvedení do provozu

DATA O STAVBĚ

Hlavní trasa:

délka: 2500 m

kategorie: D22,5/110 a S 24,5/110

Mostní objekty:

na MÚK: 5

na ostatních komunikacích: 2

úprava železničního mostu: 1

Mimoúrovňové křižovatky:

MÚK Ohrazenice

celková délka větví: 3917 m

Přeložky a úpravy ostat. komun.:

silnice I/10: 1 (délka: 580 m)

silnice III/0116: 1

místní komunikace: 1 (délka: 850 m)

Název stavby:

I/35 MÚK Ohrazenice

Katastrální území:

Lažany u Sychrova, Ohrazenice

u Turnova, Přepeře, Čtveřín

Objednatel:

Ředitelství silnic a dálnic s. p.

Zpracovatel ZP a DUSP:

Valbek, spol. s r.o.

Předpokládaná cena stavby:

1 177 668 316 Kč (bez DPH)

Pozn.: Tento leták byl aktualizován v říjnu 2025. Jelikož výstavbu významných dopravních komunikací ovlivňuje velké množství faktorů, které se nedají předem předvídat, jsou uvedena data pouze orientační.